


## Königstuhlrunde im Nationalpark Nockberge



Gütesiegel: STANDARD  
 Bewertungen: ★ ★ ★ ★ ★ (0)  
 Erlebnis: ★ ★ ★ ★ ★  
 Landschaft: ★ ★ ★ ★ ★

Länge: 11,3 km  
 Höhenmeter: ▲ 748 m  
 ▼ 749 m  
 Zeit: 4:00-6:00 h

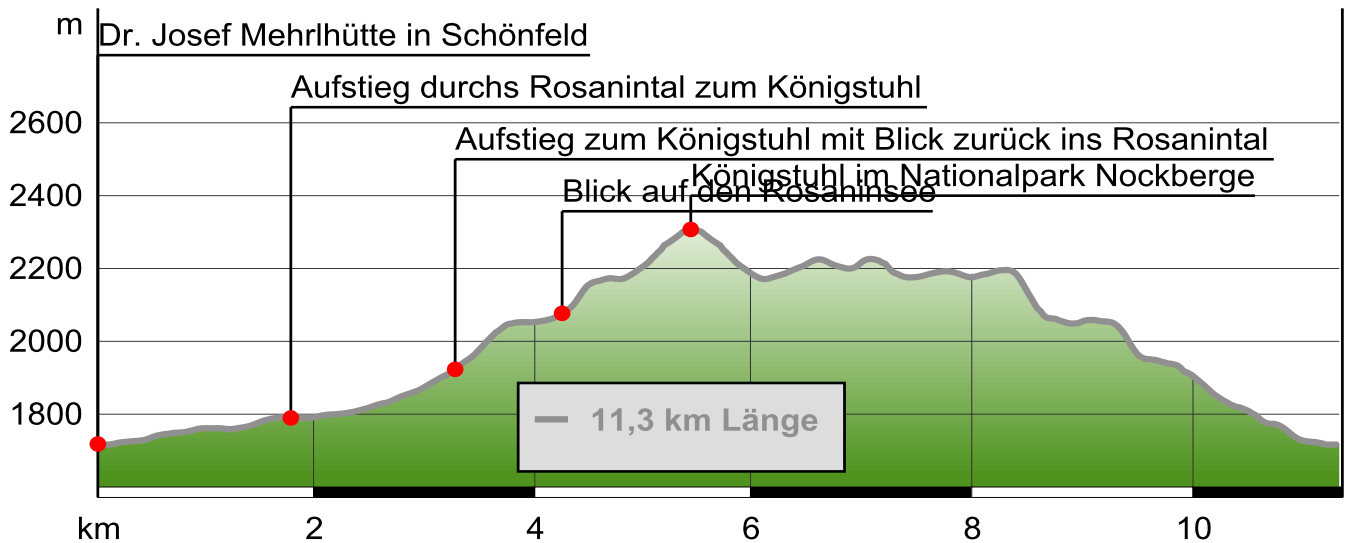
Schwierigkeit: **mittel**  
 Kondition: ★ ★ ★ ★ ★  
 Technik: ★ ★ ★ ★ ★

Beste Jahreszeit: J F M A **M J J A S O** N D



Geoinformationen und redaktionelle Inhalte © Alpestein Tourismus GmbH & Co. KG © BKG und Vermessungsverwaltungen der Bundesländer (www.bkg.bund.de)

## Königstuhlrunde im Nationalpark Nockberge



### Beschreibung

#### Kurzbeschreibung

Die Wanderung im Nationalpark Nockberge auf den 3-Länder-Berg Königstuhl (Kärnten, Salzburg, Steiermark)

#### Beschreibung

Anspruchsvolle, landschaftlich wunderschöne Bergtour im Nationalpark Nockberge. Am Gipfel des Königstuhles besteht der Weitblick über drei Bundesländer Österreichs: Kärnten, Salzburg, Steiermark. Der Abstieg erfolgt über einen Höhenrücken mit 4 Berggipfel.

#### Start der Tour

Dr. Josef Mehrlhütte in Schönfeld

#### Wegbeschreibung

Von der Dr. Josef Mehrl-Hütte führt Sie der Weg Nr. 126 durchs Rosanintal bis zum Rosaninsee. Danach erfolgt ein kurzer steiler Anstieg in die Friesenhalsscharte und weiter gehts bis zum Königstuhl. Nach einer Rast erfolgt der Abstieg, Weg Nr. 125 über die Friesenhalshöhe, den Seenock, den Sauereggnock und den Stubenock sowie dem Salzburger Knappenweg zurück zur Dr. Josef Mehrlhütte.

#### Tipp des Autors

Da keine bewirtschaftete Hütte entlang der Tour ist, empfiehlt es sich eine Jause & Getränke mitzunehmen.

#### Ausrüstung

Wanderausrüstung, gutes Schuhwerk

#### Karte

Kompass Nr. 66 oder Freitag & Bernd 221

#### Anfahrt

A 10 - Exit Gmünd - Eisentratten - Kremsbrücke - Innerkrams - Schönfeld

#### Parken

Dr. Josef Mehrlhütte in Schönfeld

### Eigenschaften



mit Einkehrmöglichkeit



aussichtsreich



Rundtour

### Interessante Punkte



Dr. Josef Mehrlhütte in Schönfeld



Tipp

<http://www.mehrlhuette.com>

#### Blick auf den Rosaninsee



Tipp

#### Aufstieg zum Königstuhl mit Blick zurück ins Rosanintal



Tipp

#### Aufstieg durchs Rosanintal zum Königstuhl



Tipp

## Königstuhlrunde im Nationalpark Nockberge

Blick auf den Sauereggnock im Nationalpark Nockberge



Königstuhl im Nationalpark Nockberge




### Autor und Quelle

**Autor:** Stefan Koch  
**Erstellt:** 31-08-2010  
**Geändert:** 15-11-2010  
**Quelle:** Tourismusverband Lieser-Maltatal

[www.familiental.com](http://www.familiental.com)



### Bilder



Königstuhlrunde im Nationalpark Nockberge

Autor: Stefan Koch

Quelle: Königstuhlrunde im Nationalpark Nockberge



Blick auf den Sauereggnock im Nationalpark Nockberge

Autor: Stefan Koch

Quelle: Blick auf den Sauereggnock im Nationalpark Nockberge



Sommer - Wandern 091 - Königstuhlrunde - Foto Stefan

Autor: Stefan Koch

Quelle: Sommer - Wandern 091 - Königstuhlrunde - Foto Stefan



Sommer - Wandern 091 - Königstuhlrunde - Foto Stefan

Autor: Stefan Koch

Quelle: Sommer - Wandern 091 - Königstuhlrunde - Foto Stefan

## Königstuhlrunde im Nationalpark Nockberge



Sommer - Wandern 091 - Königstuhlrunde - Foto Stefan

Autor: Stefan Koch

Quelle: Sommer - Wandern 091 - Königstuhlrunde - Foto Stefan



Blick auf den Rosaninsee

Autor: Stefan Koch

Quelle: Blick auf den Rosaninsee



Aufstieg durchs Rosanintal zum Königstuhl

Autor: Stefan Koch

Quelle: Aufstieg durchs Rosanintal zum Königstuhl



Aufstieg zum Königstuhl mit Blick zurück ins Rosanintal

Autor: Stefan Koch

Quelle: Aufstieg zum Königstuhl mit Blick zurück ins Rosanintal



Dr. Josef Mehrlhütte in Schönfeld

Autor: Michaela Isola

Quelle: Dr. Josef Mehrlhütte in Schönfeld