

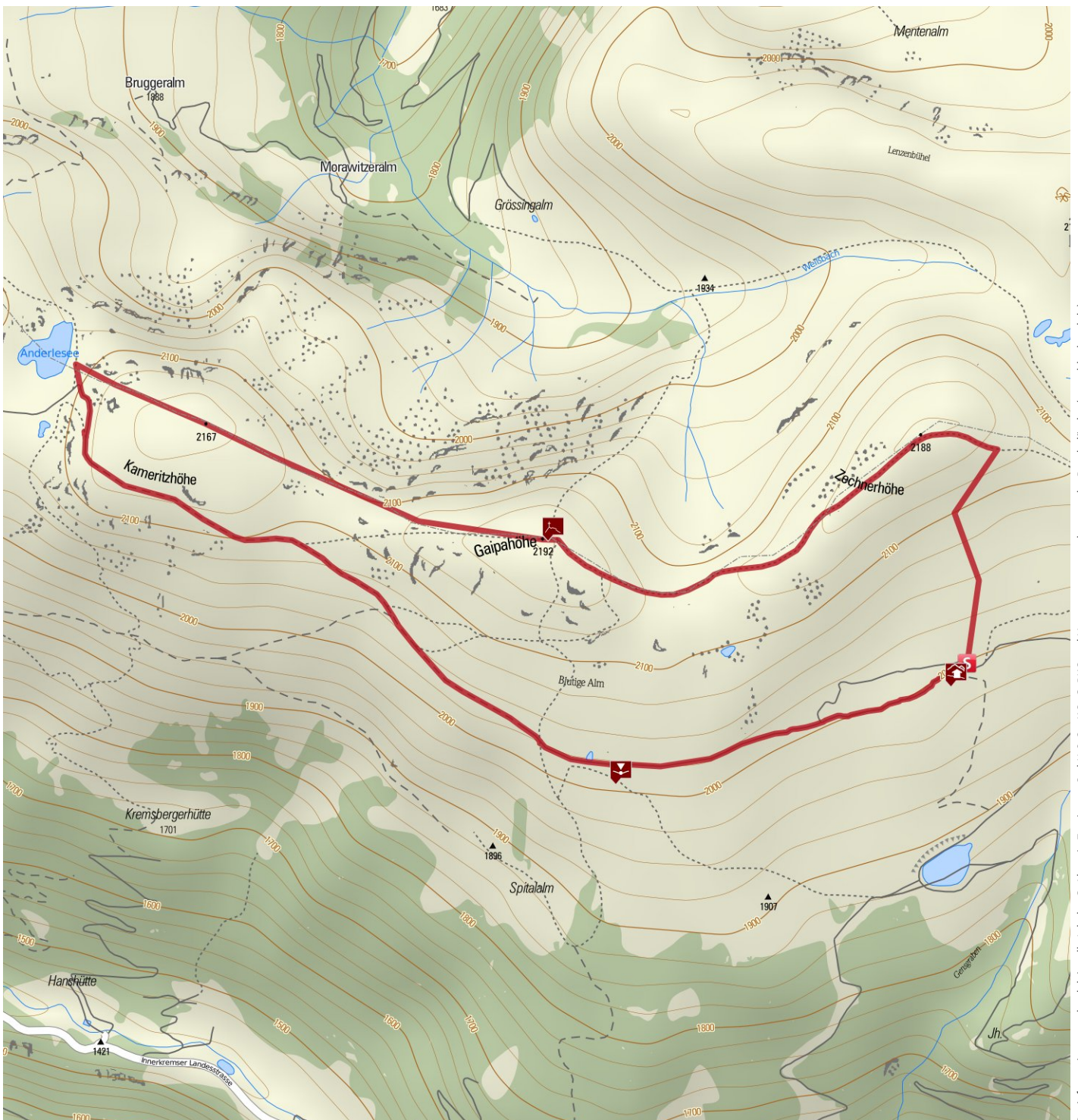
## Bergseetour - Anderle Seen im Nationalpark Nockberge

Gütesiegel: STANDARD  
 Bewertungen: ★ ★ ★ ★ ★ (0)  
 Erlebnis: ★ ★ ★ ★ ★  
 Landschaft: ★ ★ ★ ★ ★

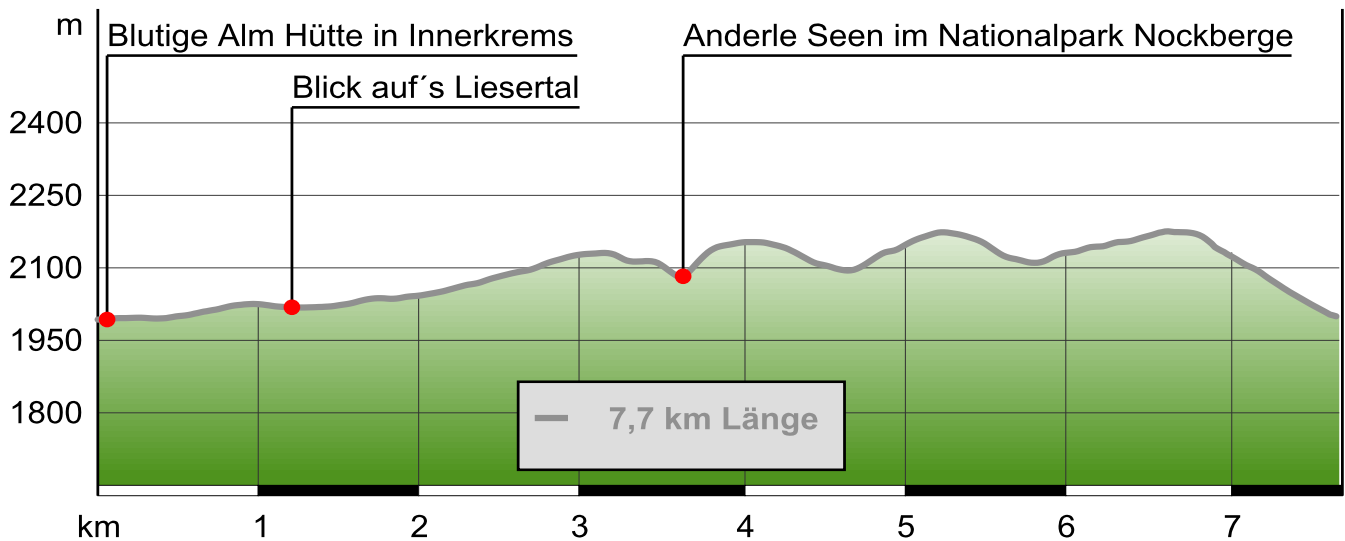
Länge: 7,7 km  
 Höhenmeter: ▲ 370 m  
 ▼ 368 m  
 Zeit: 3:00-4:00 h

Schwierigkeit: **mittel**  
 Kondition: ★ ★ ★ ★ ★  
 Technik: ★ ★ ★ ★ ★

Beste Jahreszeit: J F M A M **J J A S** O N D



## Bergseetour - Anderle Seen im Nationalpark Nockberge



### Beschreibung

#### Kurzbeschreibung

Landschaftlich wunderschöne Bergtour im Nationalpark Nockberge zu den dunkelblauen Anderle Seen mit Weitblick über die Nockberge.

#### Start der Tour

Blutige Alm Hütte in Innerkremns

#### Wegbeschreibung

Von der Blutigen Alm Hütte gehst du den Weg entlang, nach ca 3,5 km kommt ein kleiner Anstieg. Danach geht's wieder etwas bergab zu den Anderle Seen. Nachdem du den atemberaubenden Ausblick genossen hast, geht's weiter über den breiten Gratrücken, auf dem die Grenze zwischen Kärnten und Salzburg verläuft, zur Kameritz Höhe (2167m) –Gaipahöhe (2192m) –Zechner Höhe (2188m) und wieder bergab zur Blutigen Alm.

#### Tipp des Autors

So geht's aufn Berg!

Mit dem Sessellift Blutige Alm (Liftfahrttage auf [www.innerkremns.at](http://www.innerkremns.at) oder Tel +43(0)650 614 11 83)

oder zu Fuß von Innerkremns auf die Blutige Alm. Dauer ca. 1 –1,5 Stunden

#### Ausrüstung

Wanderausrüstung, gutes Schuhwerk

#### Karte

Kompass Nr. 66

#### Anfahrt

A 10 - Exit Gmünd - Eisentratten - Kramsbrücke - Innerkremns

#### Parken

Parkplatz Innerkremser Seilbahnen

#### Weitere Infos / Links

Blutige Alm Hütte

#### Eigenschaften

-  mit Einkehrmöglichkeit
-  aussichtsreich
-  Rundtour
-  Bergbahnauf/abstieg
-  Gipfel-Tour

#### Interessante Punkte

##### Anderle Seen im Nationalpark Nockberge



##### Gipfelkreuz Gaipahöhe im Nationalpark Nockberge



##### Blutige Alm Hütte in Innerkremns



<http://www.blutige-alm-huette.at>

## Bergseetour - Anderle Seen im Nationalpark Nockberge

Blick auf's Liesertal



Tipp



### Autor und Quelle

**Autor:** Edgar Erlacher  
**Erstellt:** 07-09-2010  
**Geändert:** 15-11-2010  
**Quelle:** Tourismusverband Lieser-Maltatal

[www.familiental.com](http://www.familiental.com)



### Bilder



Blutige Alm Hütte in Innerkrems - Bauernmarkt

Autor: Edgar Erlacher

Quelle: Blutige Alm Hütte in Innerkrems



Blutige Alm Hütte in Innerkrems - Schekate Nudeln

Autor: Edgar Erlacher


Quelle: Blutige Alm Hütte in Innerkrems



Blutige Alm Hütte in Innerkrems

Autor: Edgar Erlacher

Quelle: Blutige Alm Hütte in Innerkrems



Blick auf's Liesertal

Autor: Edgar Erlacher

Quelle: Blutige Alm Hütte

## Bergseetour - Anderle Seen im Nationalpark Nockberge



Gipfelkreuz Gaipahöhe im Nationalpark Nockberge

Autor: Edgar Erlacher

Quelle: Gipfelkreuz Gaipahöhe im Nationalpark Nockberge



Blutige Alm Hütte in Innerkrems

Autor: Edgar Erlacher

Quelle: Blutige Alm Hütte in Innerkrems